



АДМИНИСТРАЦИЯ ГОРОДА ПЕРМИ
ДЕПАРТАМЕНТ ЗЕМЕЛЬНЫХ ОТНОШЕНИЙ

РЕШЕНИЕ

о размещении объектов № 1829 от 30.09.2019

г. Пермь, ул. Сибирская, 15

Департамент земельных отношений администрации города Перми в соответствии с пунктом 3 статьи 39.36 Земельного кодекса Российской Федерации, Положением о порядке и условиях размещения объектов на землях или земельных участках, находящихся в государственной или муниципальной собственности, на территории Пермского края без предоставления земельных участков и установления сервитутов, утвержденным постановлением Правительства Пермского края от 22.07.2015 № 478-п

разрешает АО «Газпром газораспределение Пермь» (ИНН 5902183841, ОГРН 1025900512670, место нахождения: 614000, г. Пермь, ул. Петропавловская, д. 43)

размещение объекта: газопровод давлением до 1,2 Мпа, для размещения которого не требуется разрешения на строительство, к жилому дому по адресу: Пермский край, г. Пермь, Мотовилихинский район, ул. Пышминская, 12.

способ размещения объекта: подземный

на землях: государственная собственность на которые не разграничена

на срок: 11 месяцев

местоположение: Пермский край, г. Пермь, Мотовилихинский район, ул. Пышминская.

Территория, согласно схеме, расположена в зонах с особыми условиями использования территорий: охранный зона газопровода высокого, среднего и низкого давления, охранный зона объектов электросетевого хозяйства, приаэродромная территория аэродрома аэропорта Большое Савино; в прочих зонах ограничений: зона катастрофического затопления.

АО «Газпром газораспределение Пермь»:

1. Соблюдать правила охраны газораспределительных сетей, установленные постановлением Правительства Российской Федерации от 20.11.2000 № 878 «Об утверждении Правил охраны газораспределительных сетей».

2. Соблюдать правила охраны электрических сетей, установленные постановлением Правительства Российской Федерации от 24.02.2009 № 160 «О порядке установления охранных зон объектов электросетевого хозяйства и особых условий использования земельных участков, расположенных в границах таких зон».

3. Соблюдать правила охранных зон воздушного пространства, установленные постановлением Правительства Российской Федерации от 11.03.2010 № 138 «Об утверждении Федеральных правил использования воздушного пространства Российской Федерации».

4. Не допускать на земельном участке размещение объектов без обеспечения инженерной защиты таких объектов от затопления, подтопления.

АО «Газпром газораспределение Пермь» в соответствии с пунктом 7(2) Положения о порядке и условиях размещения объектов на землях или земельных участках, находящихся в государственной или муниципальной собственности, на территории Пермского края без предоставления земельных участков и установления сервитутов, утвержденного постановлением Правительства Пермского края от 22.07.2015 № 478-п, представить в департамент земельных отношений в течение 1 месяца с момента размещения объектов материалы контрольной геодезической съемки размещенных объектов на бумажном и электронном носителях на безвозмездной основе.

В соответствии со статьей 20¹ Закона Пермского края от 14.09.2011 № 805-ПК «О градостроительной деятельности в Пермском крае» АО «Газпром газораспределение Пермь»:

Не позднее, чем за 10 рабочих дней до начала строительства и реконструкции безвозмездно передать в департамент градостроительства и архитектуры администрации города Перми один экземпляр копий разделов проектной документации, предусмотренных пунктом 1 части 12 статьи 48 Градостроительного кодекса Российской Федерации.

В течение 10 рабочих дней после окончания работ по строительству, реконструкции безвозмездно передать в департамент градостроительства и архитектуры администрации города Перми схему, отображающую расположение объекта и сетей инженерно-технического обеспечения, подписанную АО «Газпром газораспределение Пермь», с приложением текстового и графического описания местоположения границ охранной и санитарно-защитной зоны, перечень координат характерных точек границ такой зоны.

Приложение: схема предполагаемых к использованию земель или части земельного участка с координатами поворотных точек границы земельного участка (на 2 л. в 1 экз.).

Начальник отдела предоставления
земельных участков по работе
с юридическими лицами



Н.М. Санникова

Схема предполагаемых к использованию земель или части земельного участка

Объект: Газопровод давлением до 1.2 Мпа. для размещения которого не требуется разрешения на строительство к жилому дому по адресу: Пермский край, г Пермь, р-н Мотовилихинский, ул Пышминская, 12;

Местоположение: расположенный по адресу: Пермский край, г Пермь, р-н Мотовилихинский, ул Пышминская;

Площадь земель или части земельного участка: $ЗУ1 = 1371\text{м}^2$;

Категория земель: земли населенных пунктов;

Вид разрешенного использования: -

Система координат: МСК59 Каталог координат, м

№ точки границ	X	Y
н1	521874,98	2234436,71
н2	521883,56	2234439,77
н3	521881,47	2234444,63
н4	521877,72	2234448,25
1	521866,47	2234448,22
2	521839,57	2234478,01
3	521823,28	2234497,38
н5	521827,56	2234501,06
н6	521817,90	2234513,79
н7	521852,30	2234550,81
н8	521847,66	2234556,15
4	521816,93	2234523,16
н9	521814,87	2234525,21
н10	521807,43	2234517,25
н11	521804,54	2234514,46
н12	521815,04	2234501,01
н13	521814,11	2234496,96
5	521822,77	2234487,30
н14	521821,77	2234486,23
6	521822,11	2234485,01
7	521827,12	2234480,25
н15	521834,22	2234469,33
н16	521837,79	2234469,31
н17	521854,03	2234449,65
н18	521856,59	2234446,56
н19	521864,00	2234437,59
н20	521873,35	2234438,65

Описание границ смежных землепользователей:

Граница н1-н2 - земельный участок 59:01:0000000:80863;

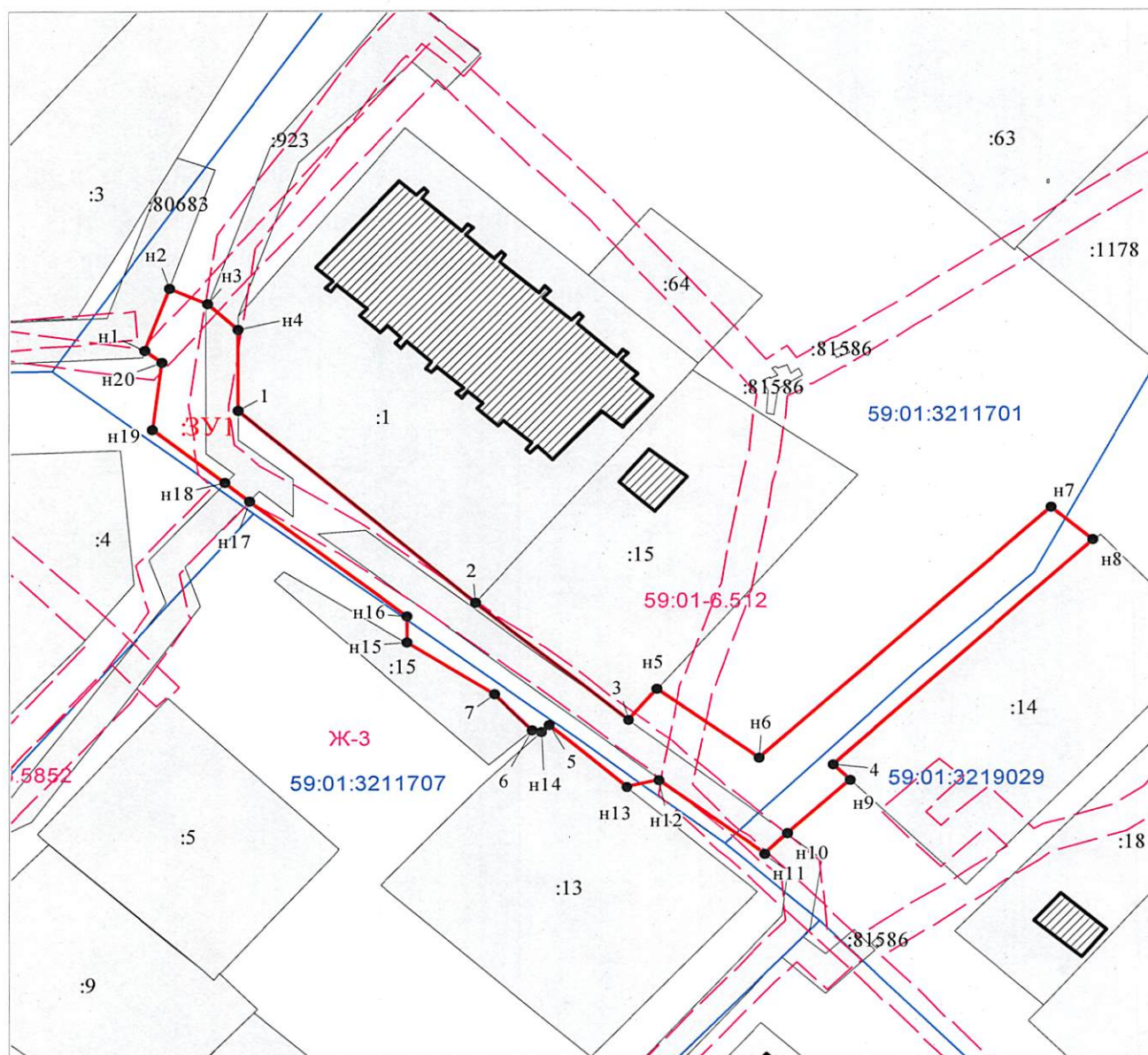
Границы н2-н3, н5-н8, н9-н10, н11-н13, н14-6, н15-н17, н18-н1 - земли общего пользования;

Границы н3-н4, н10-н11, н17-н18 - земельный участок 59:01:0000000:923;





Границы н4-2 - земельный участок 59:01:3211701:1;

Границы 2-н5 - земельный участок 59:01:3211701:15;

Границы н8-н9 - земельный участок 59:01:3219029:14;



Условные обозначения:

- | | |
|---|---|
|  | Граница охранных и территориальных зон |
|  | Существующая часть границы, сведения о которой достаточны для определения её местоположения |
| • | Характерная точка границы, сведения о которой позволяют однозначно определить ее положение на местности |
| :17 | Кадастровый номер земельного участка |
| 1 | Номер существующей точки границы земельного участка или части участка |
|  | Граница кадастрового деления |
| 59:01:4211229 | Номер кадастрового квартала по сведениям ГКН |
| n1 | Обозначение характерной точки границ |
|  | Граница образуемого земельного участка |
| 3У1 | Обозначение образуемого земельного участка |
| Ж-4 | Обозначение территориальной зоны |
| 59.01.2.185 | Обозначение охранной зоны |

Заявитель: АО "Газпром газораспределение Пермь", по доверенности: М.П. Малых
(подпись, расшифровка подписи)
МП (для юридических лиц и индивидуальных предпринимателей)

